CONSTRUIRE ET COMMERCIALISER SON ITINÉRAIRE VTT

LE TOURISME ITINERANT, LEVIER DE CROISSANCE ET FACTEUR D'ATTRACTIVITÉ

Muriel FAURE

GTA – Move Your Alps

Mission MyTripTailor

destination@mytriptailor.com

LES CARACTÉRISTIQUES DU TOURISTE ITINÉRANT

- C’est avant tout un touriste ! Mais avec des attentes ++
- Clientèle itinérante ≠ Clientèle de passage
- Collectionneur
- Connecté
- Avec un budget évolutif

DES COMPORTEMENTS TOURISTIQUES
GÉNÉRATEURS DE CHIFFRE D'AFFAIRES

- **Les Dépenses moyennes du voyageur itinérant sont supérieures de 15 à 20%** aux dépenses du touriste séjournant.
- Les **ailes de saison** (périodes hors vacances scolaires) sont plébiscitées, garantissant des **clientèles additionnelles.**
- Les **hébergements marchands** sont les **grands gagnants** de l'itinérance, avec un haut niveau de services.
- La recherche **d'activités associées** au voyage itinérant / à la Destination enrichit l'offre et **accroît les retombées locales**.

Mais des touristes pour qui l'organisation d'un voyage avec étapes est souvent longue et complexe

« Par où passer ? »

« Qu'y a-t-il à voir sur la route ? »

« Où faire étape ? »

« Par où commencer ? »

« Combien de temps prévoir pour chaque activité ? »

« L'organisation m'a pris une journée, j'ai dû consulter plusieurs sites, passer plusieurs coups de fils … »

« Où dormir? »

« Comment réserver ? »

« Comment rejoindre le départ du parcours et comment rentrer chez soi depuis l'arrivée? »

L'AVENIR EST AUX OFFRES ON-LINE A FORTE VALEUR AJOUTÉE

1

- Si l'offre n'est pas en ligne, elle n'existe pas

2

- Pour exister à côté des GAFA, il faut créer des offres alternatives apportant davantage de valeur

Mon Tour en France est une initiative innovante portée par 3 acteurs français spécialistes du tourisme autour d'une même mission :

FACILITER L'ITINÉRANCE EN PROPOSANT AUX VOYAGEURS UNE OFFRE PERSONNALISABLE ET UNE SOLUTION DE RÉSERVATION FACILITÉE.

Ils ont créé la marque **MyTripTailor** pour commercialiser les produits d'itinérance.

mytriptailor

- **Lancement de la plateforme mytriptailor.com fin avril 2017**
- **Une quarantaine de produits multipratiques à date**
- **France entière**
- **Personnalisation des idées-séjours (étapes, activités)**
- **Un paiement unique et sécurisé**
- **Volonté de développer les mobilités douces**

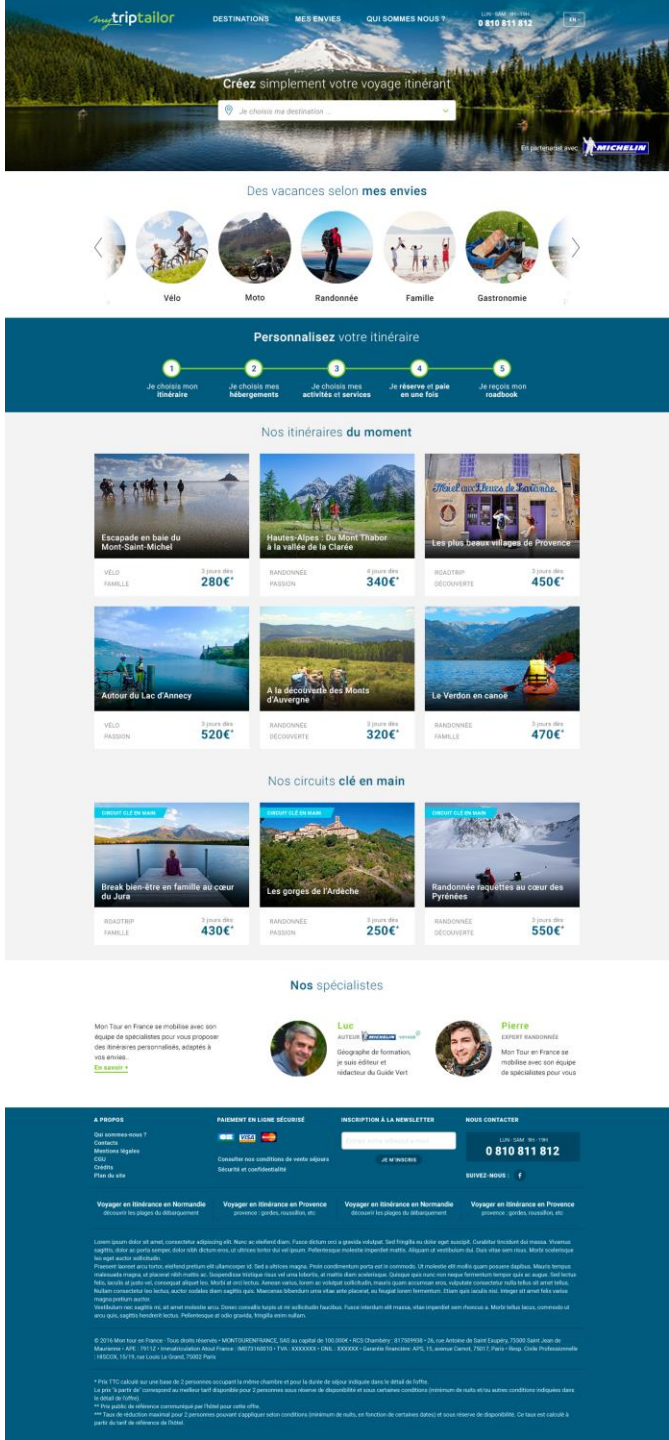

Offres Vélo : 1 VTT et 9 cyclos

mytriptailor

Alsace — 3j / 3n
CULTURE & PATRIMOINE · ENTRE AMIS
À partir de 222 €*
Pour des vacances sportives et gastronomiques !
EN SAVOIR +

Sud-Ouest — 5j / 4n
MER · NATURE & DÉCOUVERTE
À partir de 304 €*
Traversez l'Aquitaine à vélo, d'Arcachon à Bayonne
EN SAVOIR +

Sud-Est — 4j / 4n
SPORTIF · MONTAGNE
À partir de 304€*
Voyage des bords du lac Léman à Briançon en vélo
EN SAVOIR +

Châteaux de la Loire — 4j / 3n
ROMANTIQUE · CULTURE & PATRIMOINE
À partir de 187 €*
De Saumur à Saint-Nazaire
EN SAVOIR +

Drôme — 4j / 4n
ENTRE AMIS · GASTRONOMIE
À partir de 270 €*
De Saint-Rambert-d'Albon à Pierrelatte
EN SAVOIR +

Alsace — 5j / 4n
ENTRE AMIS · ŒNOTOURISME
À partir de 280 €*
Avec ses routes plates et ses petits villages, l'Alsace se prête idéalement à une découverte en...
EN SAVOIR +

Provence — 3j / 3n
WEEKEND · GASTRONOMIE
À partir de 258 €*
Un parcours idéal pour une première expérience sportive et gastronomique d'itinérance
EN SAVOIR +

Châteaux de la Loire — 5j / 5n
CULTURE & PATRIMOINE · ENTRE AMIS
À partir de 358 €*
Voyage dans le jardin de la France
EN SAVOIR +

Sud-Est — 3j / 2n
SPORTIF · MONTAGNE
À partir de 139€*
De Grenoble à Die
EN SAVOIR +

Châteaux de la Loire — 4j / 4n
ENTRE AMIS · CULTURE & PATRIMOINE
À partir de 293 €*
Suivez un parcours royal pour les vélos
EN SAVOIR +

Le process et les pré-requis

- **Privilégier les itinéraires existants, labellisés, structurés**
- **Identifier le gestionnaire, l'aménageur, le promoteur**
  - Tracer la cartographie des acteurs : association, fédération, club itinéraire, collectivité, CDT / CRT
  - Définir un interlocuteur privilégié
- **Nouer un partenariat pour :**
  - L'appui à la contractualisation des prestataires
  - La construction éditoriale
  - L'utilisation de la marque
- **Evaluer les conditions de la connectivité**
  - Si place de marché, l'activation des passerelles
  - Si besoin, équipements et formation des prestataires

→ **Open system**
Availpro
ReserviT
ITEA

Le modèle économique et partenarial

Pour les prestataires

- Pas de « ticket d'entrée »
- Commission de 10% pour les hébergeurs, 20% (négociables) pour les prestataires d'activités / services

➢ *La contractualisation est assurée par **Mon Tour en France / My Trip Tailor, qui est le distributeur**, assure le nursing prestataires, gère les flux financiers, les annulations ou les modifications de voyage, opère des campagnes de promotion / communication.*

Pour les Destinations

- Faciliter la construction des offres
- Etre diffuseur des offres
- Etre constructeur de ses propres itinéraires et diffuser

L'ITINÉRAIRE

Découvrez le tracé de la plus belle des itinérances routières de montagne et le détail complet des étapes : tracés sur carte, descriptif, ascensions des cols, patrimoine et sites touristiques, hébergements sur la

LES IDÉES SEJOURS

Retrouvez nos **idées de séjours de 3 à 7 jours** sur la Route des Grandes Alpes : challenges sportifs, initiation au vélo électrique ou découverte des paysages et patrimoines alpins. Téléchargez le "carnet de route" en

CALCULATEUR D'ITINÉRAIRE

Créez votre grand voyage à vélo dans les Alpes sur mesure !

Découvrez notre "calculateur d'itinéraire" pour définir vos étapes en fonction de vos envies, de la distance et

LES IDÉES SÉJOURS SUR LA ROUTE DES GRANDES ALPES

Vous avez envie de découvrir les Alpes ? Vous voulez voyager de manière itinérante, en voiture, à moto ou à vélo, mais vous n'osez pas franchir le pas ? Vous n'avez qu'une semaine ou moins ? La GTA a créé pour vous des idées de voyage de courte durée sur la Route des Grandes Alpes.

Vous trouverez ici des fiches téléchargeables détaillant des propositions de séjours avec toutes les informations nécessaires pour un voyage réussi : descriptions précises des étapes, coordonnées des hébergements sélectionnés, horaires des liaisons en bus depuis les gares les plus proches, activités à proximité... bref, toutes les informations utiles pour organiser rapidement et simplement votre voyage à la (re)découverte des Alpes !

LA ROUTE DES GRANDES ALPES À MOTO

3 jours / 2 nuits

Lieu de départ : Thonon-les-Bains
Lieu d'arrivée : Gap

Pratique(s) : Découverte
Thématique(s) : Mythique / Epique

Dès la fonte des neiges, et pour quelques mois seulement, la Route des Grandes Alpes vous invite à découvrir les plus beaux cols des Alpes. Du lac Léman à Gap, au coeur des Alpes, ridez sur les plus spectaculaires et mythiques cols routiers,

LA ROUTE DES GRANDES ALPES À VÉLO

4 jours / 3 nuits

Lieu de départ : Thonon-les-Bains
Lieu d'arrivée : Briançon

Niveau : Pratique régulière
Pratique(s) : Cyclo
Thématique(s) : Sportif, Sauvage

Entrez dans la légende ! Ce voyage sur la Route des Grandes Alpes avec ses 11 cols, dont certains sont classés hors-catégorie, est sans doute l'une des plus belles itinérances montagnardes à vélo!

ROAD TRIP ALPIN, DES RIVES DU LAC LÉMAN À BRIANÇON

4 jours / 3 nuits

Lieu de départ : Thonon-les-Bains
Lieu d'arrivée : Briançon

Pratique(s) : Découverte

Voyagez sur la plus belle route alpine! Prenez le temps de découvrir toutes les merveilles que les Alpes ont à offrir entre le lac Léman et Briançon : terroir, gastronomie, lacs, panoramas d'exception, faune, flore, villages typiques, stations renommées, lieux chargés d'Histoire... un condensé du plus

La Route des Grandes Alpes à vélo

Voyage des bords du lac Léman à Briançon en vélo

DISTANCE : 370 km ALTITUDE : 350 m / 2764 m DIFFICULTÉ : TRÈS DIFFICILE

LES + DE VOTRE PARCOURS

- ✓ Début du voyage sur les bords du lac Léman
- ✓ Balade dans le magnifique parc de la Vanoise
- ✓ Les grands Cols du Tour du France : Iseran, Galibier, Colombière, Cormet de Roselend.
- ✓ Bonneval sur Arc et ses maisons traditionnelles aux toits de Lauze.

DURÉE **4 j. / 4 n.** À PARTIR DE **304 €***

PARTIR LE 20/09/2017

ADULTES 2 ENFANTS 0

VOIR LES HÉBERGEMENTS DISPONIBLES

Personnaliser les étapes

ITI-64339-130 : La traversée du Vercors à VTT

Editeur Parcours | Calques de données | Publications

ÉDITION DES ÉTAPES

Liste des étapes

ETAPE	ID	TITRE
Étape 1	LINK-64339-478	Grenoble - Villard de Lans
Étape 2	LINK-64339-545	Villard-de-Lans - La-Chapelle-en-Vercors
Étape 3	LINK-64339-546	La-Chapelle-en-Vercors - Die

Ajouter une étape

Étape 1 : Grenoble - Villard de Lans » Points de l'étape

Pratique : vélo **Distance :** 44 km **Durée :** 300 min
Altitude min : 214 m **Altitude max :** 1435 m

	ID	TITRE	SOUS-TITRE	LATITUDE	LONGITUDE
Départ	ITEM-64339-1747	Grenoble	velo	45,1889756	5,7151952
Arrivée	ITEM-64339-1748	Villard-de-Lans	velo	45,0657669	5,5668516

Trace de l'itinéraire (geojson) | Trace de l'étape (geojson) | Ajouter un point intermédiaire

Étape 1 : Grenoble - Villard de Lans » Tracé de l'étape

► Options de calcul

Importer un tracé | Calculer le tracé

Étape 1 : Grenoble - Villard de Lans » Profil de l'étape

► Options de calcul

Calculer le profil

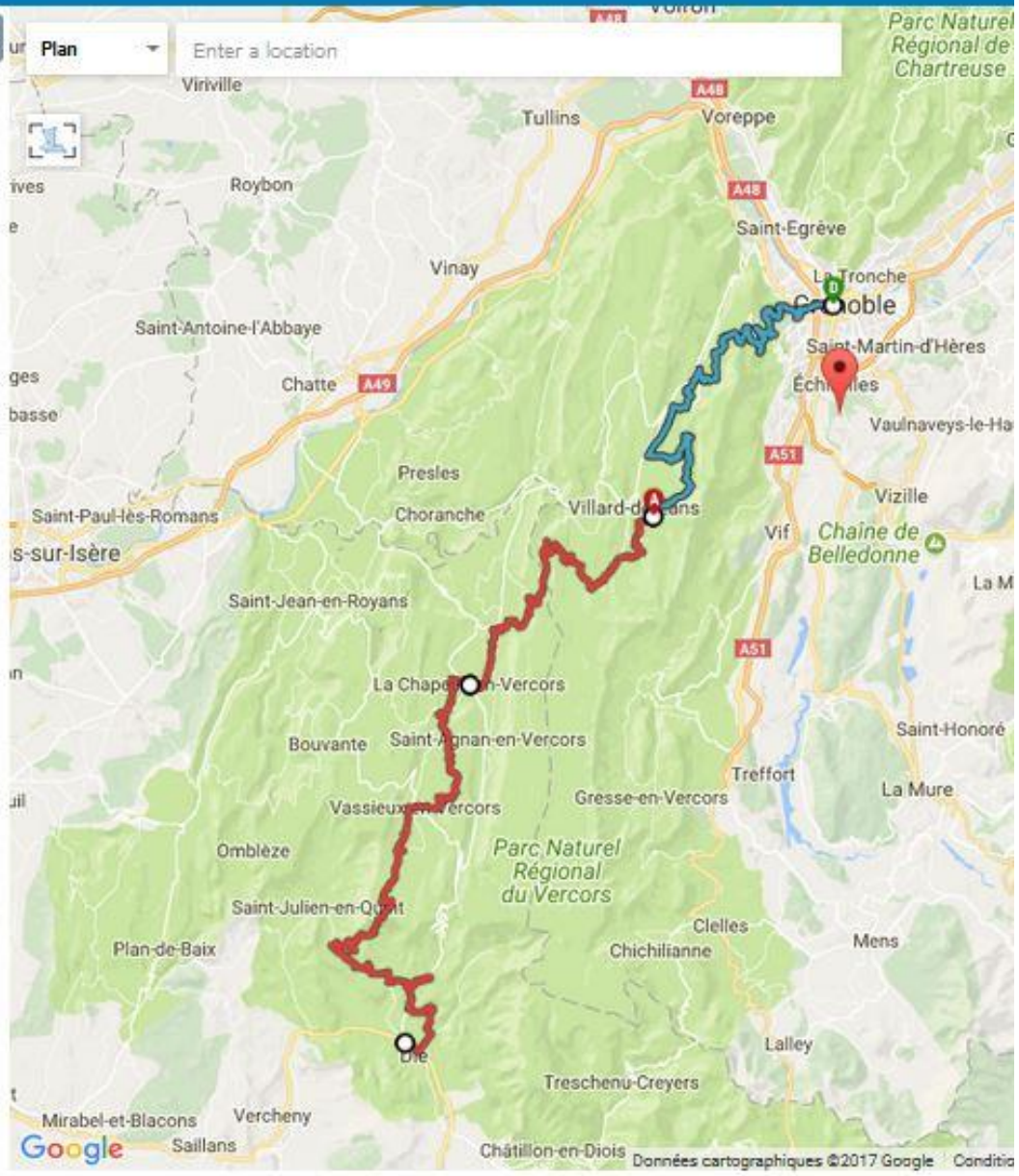

ITI-64339-130 : La traversée du Vercors à VTT

Editeur Parcours | **Calques de données** | Publications

Sources de données

TYPE	NOM	NB ITEM
OpenSystem	activité os	-
OpenSystem	heb os	8 / 8 points
Fichier	selection Heb GTV	-
Fichier	BD_ActivitésMTEF1	-
Fichier	BD_ActivitésMTEF2	-
Fichier	MTT - Clients 20170712	1211 / 1211 points
Fichier OS	HRIT SYMBOLESDEFRANCE	-
Fichier OS	HRIT CITOTEL	-
Fichier OS	HRIT BRITOTEL	-
Fichier OS	LOGIS - 20170708	799 / 799 points
Fichier	Chateau Hotel et Collection	-

Ajouter une source de données

Filtre extraction

Filtre d'extraction : Aucun, extraire toutes les données

Format d'extraction : Standard

Exporter au format csv | Importer une sélection

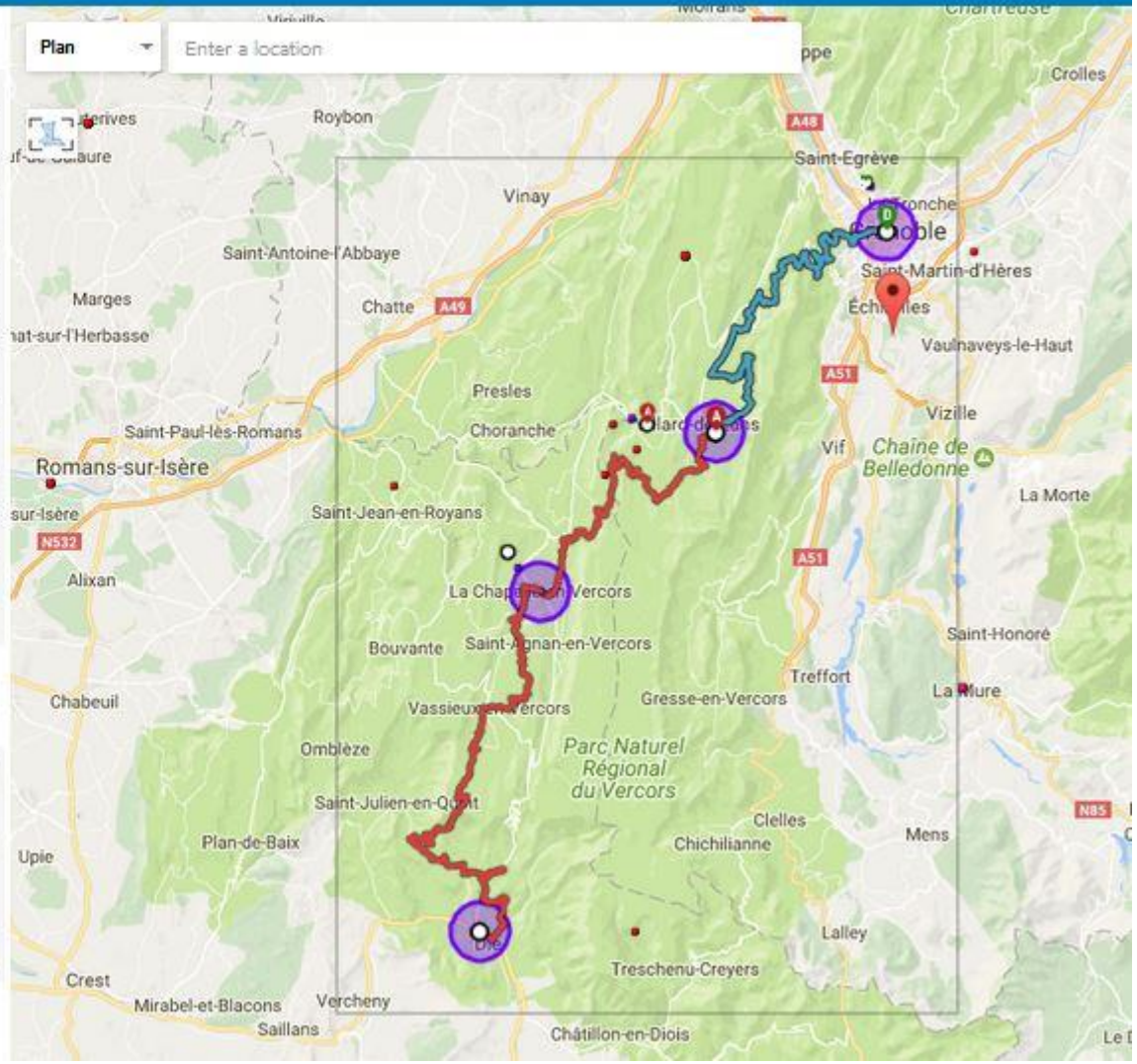

La Chapelle-en-Vercors

Mon circuit personnalisé

DISTANCE	NIVEAU	PÉRIODE
129 KM	DIFFICILE	AVRIL À OCTOBRE

HEBERGEMENT PRINCIPAL
Hôtels

ACTIVITES
VTT

DURÉE	À PARTIR DE
3 j. / 2 n.	139 €*

PARTIR LE
23/09/2017

ADULTES 2 ENFANTS 0

VOIR LES HÉBERGEMENTS DISPONIBLES

Personnaliser les étapes

LES + DE VOTRE PARCOURS

- Une des plus belles grandes traversées à VTT de France, suivant le tracé des Chemins du Soleil
- Un itinéraire spécial VTT, parfaitement balisé, jalonné de monotraces, roulant à la montée et technique à la descente
- ALes magnifiques paysages des **Hauts-Plateaux du Vercors**, entre forêts, pelouses d'altitude, villages typiques, gorges étroites...
- Des hauts lieux de mémoire de la Résistance, **Vassieux** et **La Chapelle-en-Vercors**, s'il vous reste des forces en fin d'étape !

Spécialement taillé par des vététistes pour des vététistes, cet itinéraire vous propose la traversée intégrale du **Vercors** en suivant l'itinéraire mythique des Chemins du Soleil. Depuis **Grenoble** jusqu'à **Die**, vous progresserez sur un fabuleux terrain de jeu : succession de pistes forestières, sentiers de crête plus ou moins techniques et nature sauvage à vous couper le souffle !

Le conseil My Trip Tailor : Ce parcours difficile est réservé aux vététistes confirmés.

Mon itinéraire

GRENOBLE — DIE

Voir + de photos

Jour 1 - Grenoble - Villard de Lans

En piste ! Au départ, l'itinéraire chemine tantôt en sous-bois, tantôt en milieux ouverts et réserve de belles vues sur les crêtes orientales du **Vercors**. Un parcours sans difficulté pour commencer... mais ce n'est qu'une mise en jambes. Après le Bois-Noir, vous attaquerez une longue montée entre les hameaux des Blancs et le Belvédère des Allières pour finir sur une grande descente vers les Cochettes et Villard-de-Lans, principale ville du **Massif du Vercors**, et station de ski bien agréable, aux côtés de Corrençon-en-Vercors.

DISTANCE : 44 KM DURÉE : 5H0
ALTITUDE + :1435 M ALTITUDE - :214 M



Voir + de photos

Jour 2 - Villard-de-Lans - La-Chapelle-en-Vercors

Corrençon-en-Vercors, la porte d'entrée septentrionale de la **réserve naturelle des Hauts-Plateaux du Vercors**, vous ouvre le passage sur de larges chemins au milieu d'espaces dégagés puis de la forêt. Faites un stop au **Scialet de Malaterre** (impressionnant puits naturel). À vous l'ascension difficile des cols de Malaterre et d'Herbouilly, puis la descente vers la superbe plaine et **La-Chapelle-en-Vercors**.

Le conseil My Trip Tailor : Découvrez de hauts lieux de la Résistance à **La Chapelle-en-Vercors** et à la Grotte de Luire vers **Vassieux-en-Vercors**.

DISTANCE : 34 KM DURÉE : 3H0
ALTITUDE + :1540 M ALTITUDE - :700 M

Jour 3 - La-Chapelle-en-Vercors - Die

C'est dans cette dernière étape, après **Vassieux-en-Vercors**, que vous atteindrez le fameux col cycliste de La Chau (1337 m). Vous progresserez entre milieux ouverts et passages forestiers, le long d'un chemin large et roulant. Vous attaquerez ensuite l'ascension du col de Rousset (1254 m) et redescendrez sur Marignac à travers des forêts de pins noirs. En route vers Chamaloc, vous finirez sur une note parfumée en traversant des champs de lavande et de tournesols. Arrivés à **Die**, vous pourrez célébrer votre belle performance sportive !

DISTANCE : 51 KM DURÉE : 5H0

DURÉE **3 j. / 2 n.** À PARTIR DE **139 €***

PARTIR LE 23/09/2017

ADULTES 2 ENFANTS 0

VOIR LES HÉBERGEMENTS DISPONIBLES

Personnaliser les étapes



SMART ITINERANCE

LES INNOVATIONS TECHNOLOGIQUES, ACCÉLÉRATEUR D'ITINÉRANCE

23 et 24 novembre 2017 – Chambéry - Savoie
Conférences, Tables rondes, Ateliers, Salon workshop, Networking

- *Le marché du voyage et e-tourisme, tendance itinérance*
- *Dans une économie collaborative, les labels ont-ils encore un avenir ?*
- *Les Fintechs au service de la mobilité touristique*
- *Voyage détox : Info ou Intox ?*
- *Intelligence artificielle et innovations technologiques au service de l'expérience client*
- *Le partenariat public / privé*

GTa MOVE YOUR ALPS